

BESTAANDE TOESTAND + VOORSTEL

INPLANTING VAN DE WONING


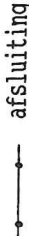

1ste mogelijkheid : evenwijdig met de rechter perceelsgrens .
(zie streep dubbelpuntlijn)

2de mogelijkheid : evenwijdig met de rooilijn .
(zie puntlijn)

De oppervlakten en verdeling der percelen werden grafisch bepaald, de definitieve opmeting zal uitgevoerd worden door de hiernaast vermelde landmeter na goedkeuring van het voorstel .

RELIEF : - Zie niveau's op het voorstel .

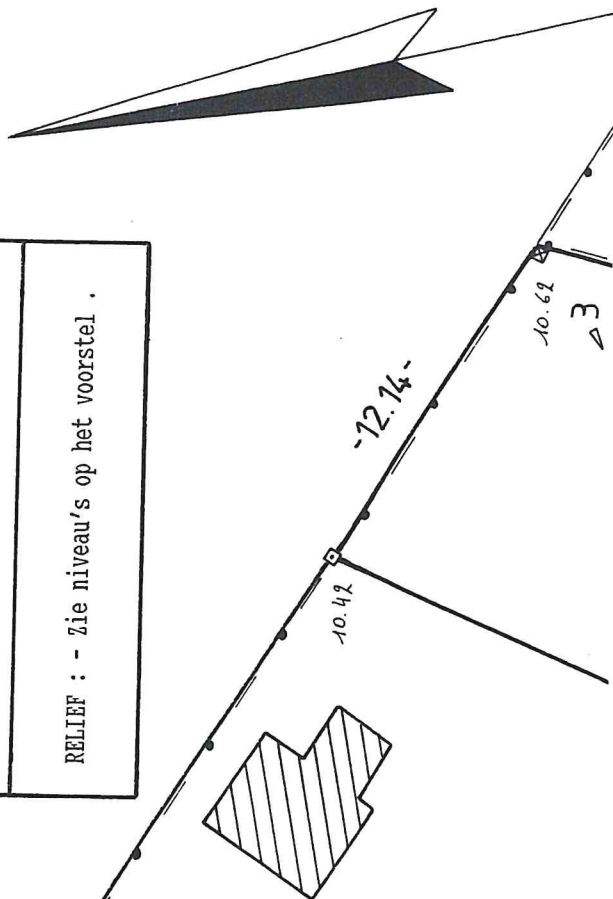
LEGENDE :

-  bestaande gebouwen
-  afsluiting
- 12.34 niveau's
- $2 \triangleright$ foto's
-  inplantingszone nieuw gebouw

4 \triangleleft

Lot 2




Schaal 1:250

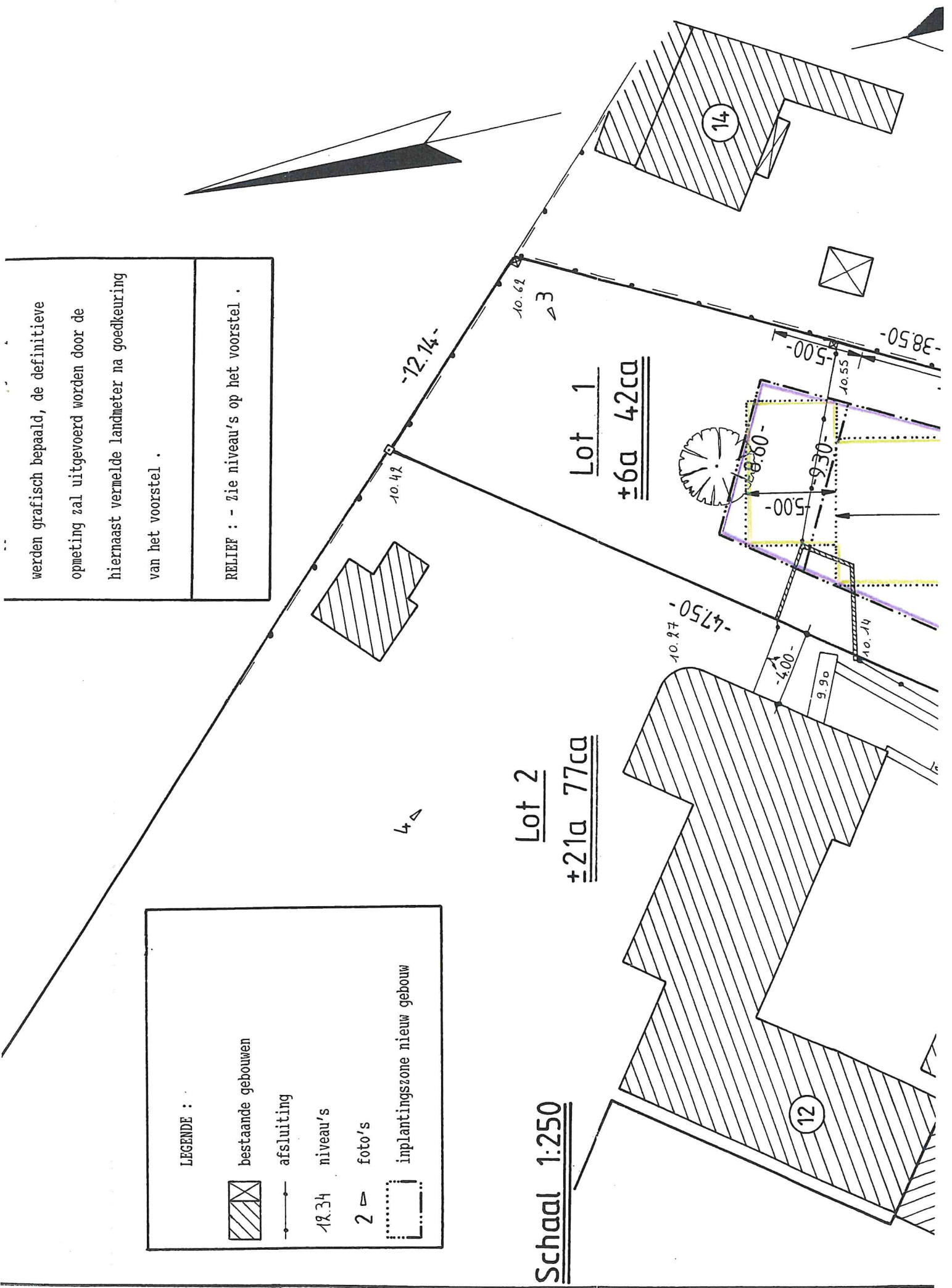


werden grafisch bepaald, de definitieve opmeting zal uitgevoerd worden door de hiernaast vermelde landmeter na goedkeuring van het voorstel.

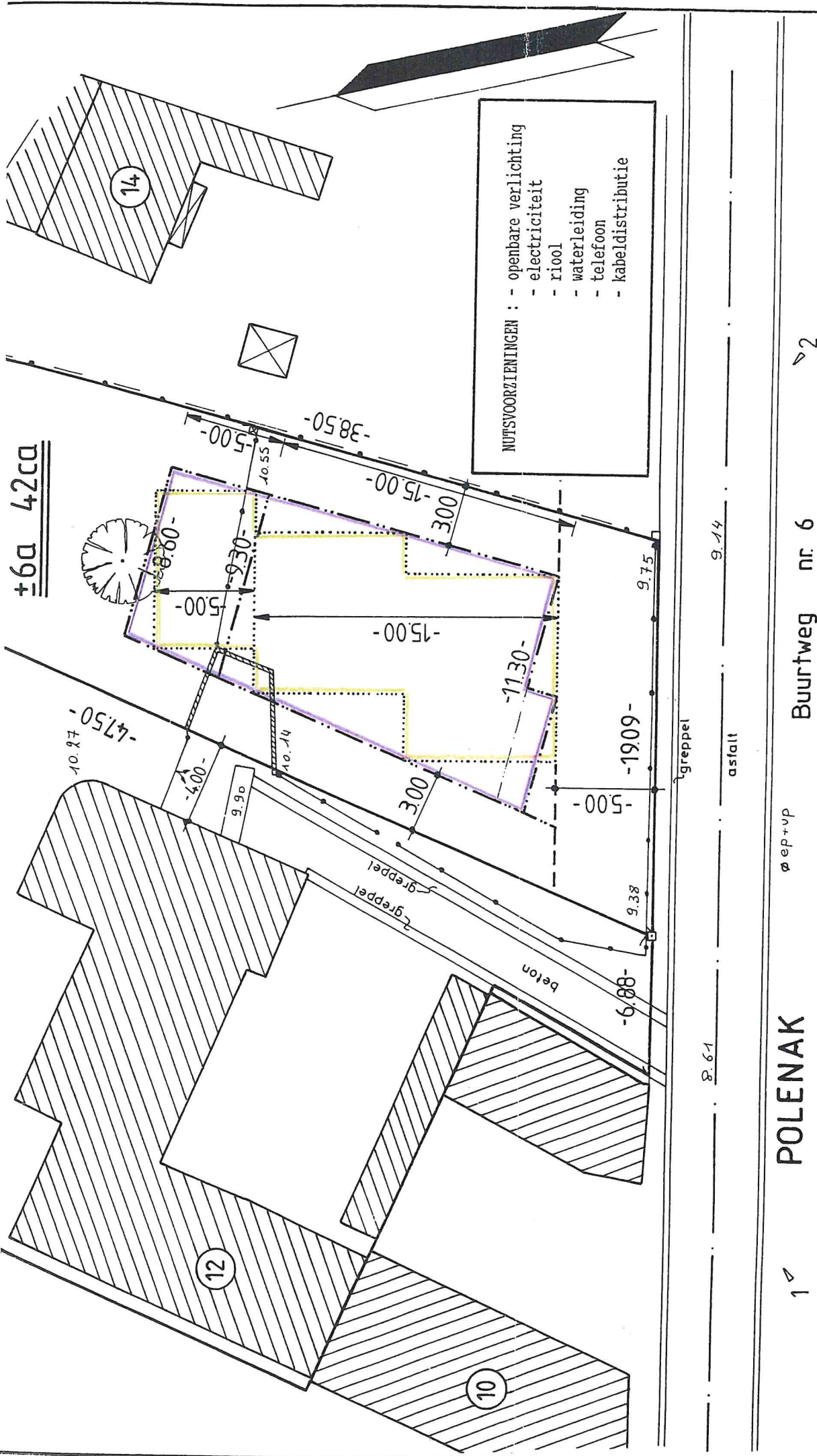
RELIEF : - Zie niveau's op het voorstel.

LEGENDE :

-  bestaande gebouwen
-  afsluiting
- 12.34 niveau's
- $2 \blacktriangleright$ foto's
-  inplantingszone nieuw gebouw



Schaal 1:250



- NUTSVOORZIENINGEN :
- openbare verlichting
 - electriciteit
 - riool
 - waterleiding
 - telefoon
 - kabeldistributie

1^o POLENAK

Buurtweg nr. 6

2

Opgemaakt door:
PIETER
 LANDMETER - EXPERT

ANDRIES

Tel. : 091/60 92 41

Dr. Van Wymerschlaan 51 9620 ZOTTEGEM

8.61 greppel asfalt 9.14